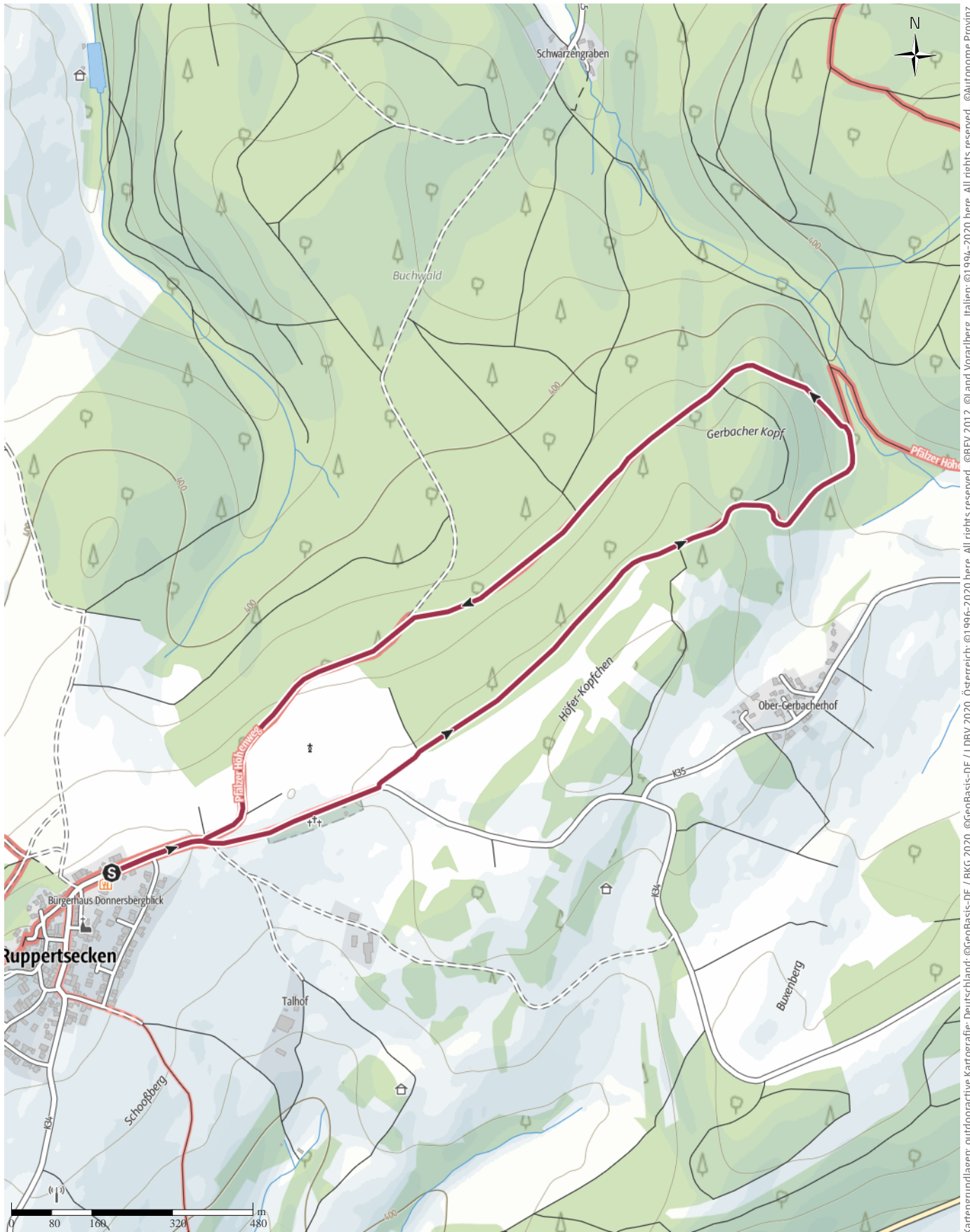


TOP Nordpfälzer Land/Ruppertsecken - Haderwald - Wanderweg

↔ 3,9km | ⌚ 1:05h | ▲ 65m | ▼ 65m | Schwierigkeit leicht

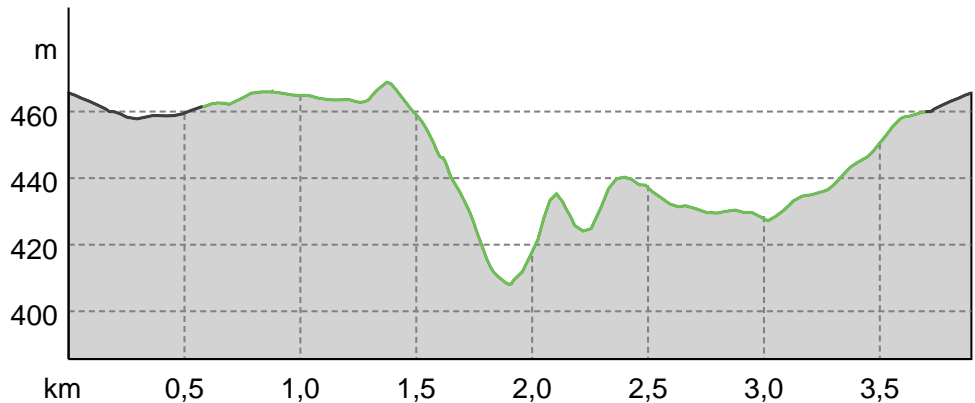


Kartengrundlagen: outdooractive Kartografie; Deutschland: ©GeoBasis-DE / BKG 2020, ©GeoBasis-DE / LDBV 2020, Österreich: ©1996-2020 here. All rights reserved. ©BBEV 2012, ©Land Vorarlberg, Italien: ©1994-2020 here. All rights reserved. ©Autonome Provinz Bozen – Südtirol – Abteilung Natur, Landschaft und Raumentwicklung, ©Cartago S.R.L., Schweiz: Geodata ©swisstopo, ©BAFU – Bundesamt für Umwelt Kartengrundlagen: outdooractive Kartografie, ©OpenStreetMap (www.openstreetmap.org)

Wegart

Weg	3,1km
Straße	0,8km

Höhenprofil





Tourdaten

Wanderung

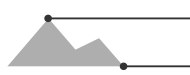
Strecke	↔	3,9 km
Dauer	🕒	1:05 h
Aufstieg	⬆️	65 m
Abstieg	⬇️	65 m

Schwierigkeit **leicht**

Kondition 

Technik 

Höhenlage



469 m


408 m


Beste Jahreszeit

JAN	FEB	MÄR
APR	MAI	JUN
JUL	AUG	SEP
OKT	NOV	DEZ

Bewertungen

Autoren

Erlebnis 

Landschaft 

Community



Weitere Tourdaten

Eigenschaften

mit Bahn und Bus erreichbar **aussichtsreich**

kulturell / historisch

Auszeichnungen

-  Rundtour
-  familienfreundlich



Verbandsgemeinde Nordpfälzer Land

Aktualisierung: 23.10.2020



Quelle

Pfalz Touristik e.V.

Martin-Luther-Straße 69
 67433 Neustadt an der Weinstraße
 Telefon 06321 39 16 0
 Fax 06321 39 16 19
 info@pfalz-touristik.de
<http://www.pfalz.de>

Kurze, bequeme Wanderung um eine historisch umkämpfte Gemarkung.

Kurzer Rundwanderweg mit der durchgängigen Markierung 2. Teilweise parallel wird der Rundweg 4 geführt.

Autorentipp

Ausicht von der Burgruine in Ruppertsecken.

Sicherheitshinweise

Bei Hitze ausreichend Getränke mitnehmen.

Ausrüstung

Wandertaugliches Schuhwerk

Informationsmaterial

Weitere Infos und Links

touristinfo@vg-nl.de

www.nordpfälzerland.de

Wegbeschreibung

Start der Tour

Parkplatz am Bürgerhaus

Koordinaten:

DG: 49.646742, 7.882290

GMS: 49°38'48.3"N 7°52'56.2"E

UTM: 32U 419312 5499954

w3w: ///winzerin.wellung.alpenrose

Ende der Tour

Parkplatz am Bürgerhaus

Wegbeschreibung

Ab dem Parkplatz am Bürgerhaus in der Hauptstraße der durchgängigen Markierung 2 folgen. Es geht zunächst ein kurzes Wegstück entlang der K 34. Dann auf Feld und Wirtschaftswegen.

3, 5 Kilometer lange Rundwanderung mit 50 m Höhenunterschied durch einen schön Hochwald. Der Flurname Haderwald oder auch Streitwacd erinnert an frühere, harte Auseinandersetzungen zwischen Kriegsfeld, Marienthal und Ruppertsecken um die Gemarkung "Gerbacher Höfe", bei denen es auch Todesopfer gab.

Anreise



Diese Tour ist gut mit Bahn und Bus erreichbar.

Öffentliche Verkehrsmittel

Bahnhof Rockenhausen oder Kirchheimbolanden, dann weiter mit Bus oder Ruftaxi.

Anfahrt

Über die L 386, dann über die K 34.

Parken

Am Bürgerhaus in Ruppertsecken

- Anzeige -

Finnland - Finde deine Ruhe und dein Glück in der Natur



In Finnland findest du Ruhe und viel persönlichem Freiraum. Man spürt die Ruhe in der reinen finnischen Natur, aber auch in den charmanten Städten. In Lappland kannst du das spektakulärste Lichtspiel der Natur erleben, das Polarlicht. Traditionelle Aurora-Spotting-Aktivitäten sind Schneeschuhwandern, Langlaufen oder Schneemobil-, Rentier- und Schlittenhundetouren. Für ein wirklich einzigartiges Übernachtungserlebnis kannst du eine Nacht in speziell angefertigten Glasiglus oder Luxussuiten verbringen und den Blick über den arktischen Himmel genießen.

www.visitfinland.com/winter

- Anzeige -

Tour zum Mitnehmen für iPhone und Android



QR-Code scannen und diese Tour offline speichern, mit Freunden teilen und mehr ...

Webseite

<https://out.ac/HlrHM>