







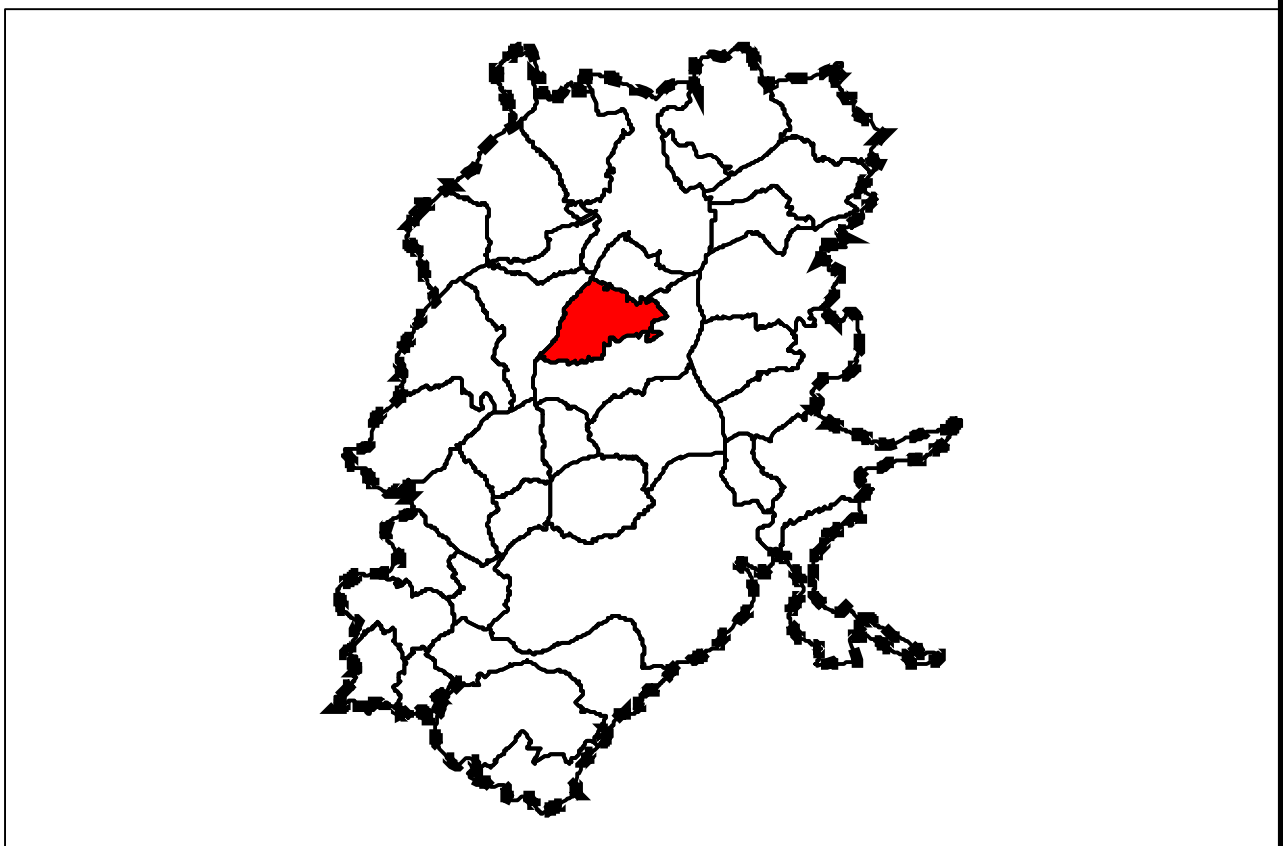


Legende

-  Verbandsgemeinde Nordpfälzer Land
-  Gemeindegrenzen
-  Bestands-WEA
-  in Genehmigung befindliche WEA
-  neuer Teil-FNP Energie: SO Wind Bestand

Windungsgebiete mit Bewertung

-  gut geeignet
-  bedingt geeignet
-  weniger geeignet



Änderung	Bearbeitung	Prüfung	Datum

Bauherr/AG: Verbandsgemeinde Nordpfälzer Land Donnersbergkreis			
Projekt Bez.: Standortkonzept Windenergieanlagen Verbandsgemeinde Nordpfälzer Land			
Zeichnung: Windeignungsgebiet in Mannweiler-Cölln		Maßstab: 1:6.890	Anhang: 10
Zeichner: WH	Bearbeiter: KG	CAD/Geitik: JO	Blattgröße: 0,93 / 0,80
Datum: Jun 2023	Jun 2023	Jun 2023	Blatt Nr.: 14
Projekt Nr.: 2022076			Bauherr / AG:
Entwurfsverfasser:			
		Luitpoldstraße 60a 67806 Rockenhausen Telefon: +49 6361 919-0 E-Mail: info@igr.de	
			