


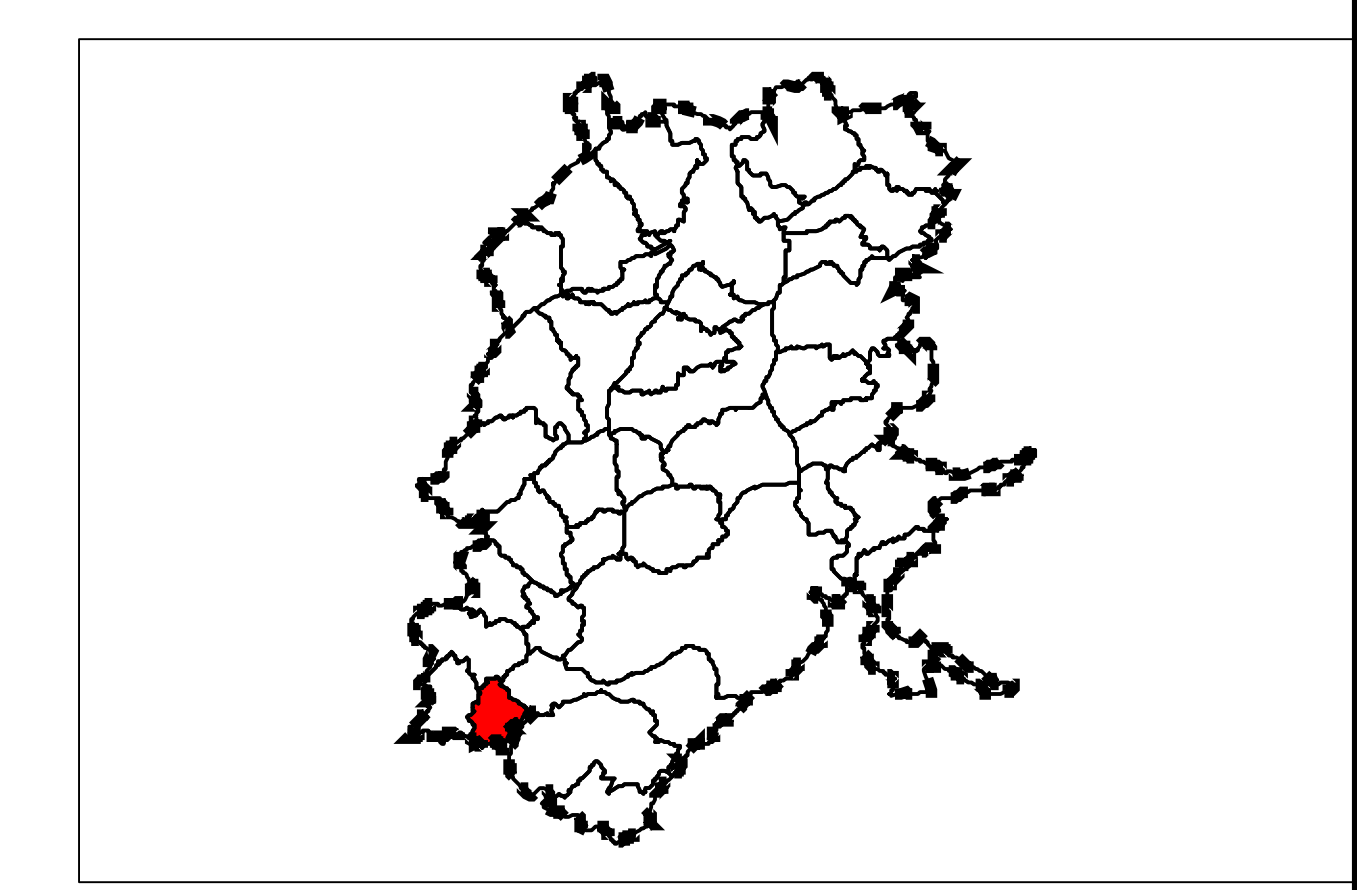


**Legende**

-  Verbandsgemeinde Nordpfälzer Land
-  Gemeindegrenzen
-  Bestands-WEA
-  in Genehmigung befindliche WEA
-  neuer Teil-FNP Energie: SO Wind Bestand

**Windungsgebiete mit Bewertung**

-  gut geeignet
-  bedingt geeignet
-  weniger geeignet



Änderung	Bezeichnung	Prüfung	Datum

<b>Verbandsgemeinde Nordpfälzer Land</b> Donnersbergkreis			
<b>Standortkonzept Windenergieanlagen</b> Verbandsgemeinde Nordpfälzer Land			
<b>Zuordnung</b> Windungsgebiet in Reichsthal		Maßstab 1:3.290	Anhang 10
Zeichner Datum	Vermessung Jun 2023	Bearbeitung KG Jun 2023	Prüfung JO Jun 2023
Blattgröße 0,93 / 0,80		Blatt Nr. 23	
Projekt Nr. 2022076		Bearbeiter / AG	
Entwurfsverfasser 		Luitpoldstraße 60a 67806 Rockenhausen Telefon: +49 6361 919-0 E-Mail: info@igr.de	
			

© GeoBasis-DE/VeriGeoRP2002-10-15  
 6.07.2023 © 2022/2023 BLU/02 Standortuntersuchung Wind02\_PlanWind\_10\_Ergebnis\_Gemeinden.mxd