

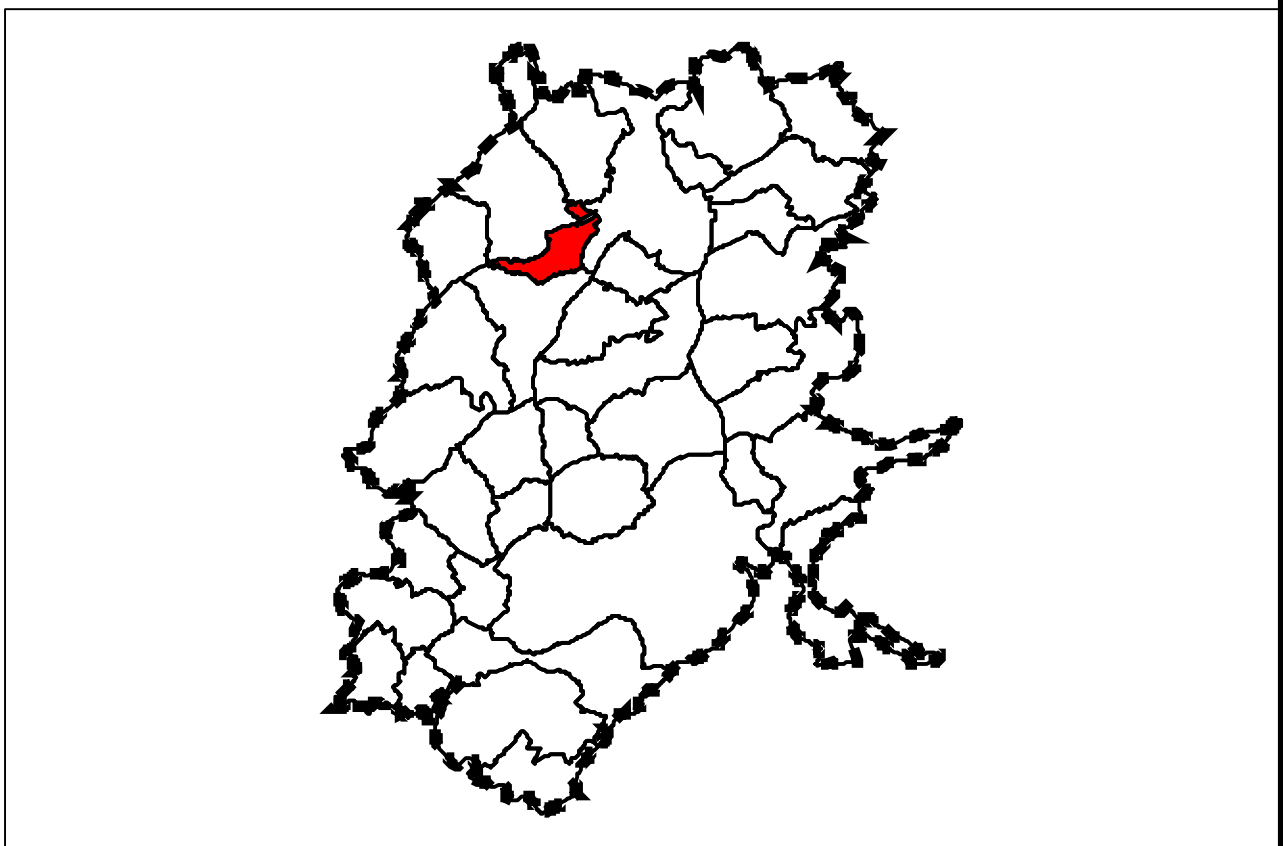


**Legende**

-  Verbandsgemeinde Nordpfälzer Land
-  Gemeindegrenzen
-  Bestands-WEA
-  in Genehmigung befindliche WEA
-  neuer Teil-FNP Energie: SO Wind Bestand

**Windungsgebiete mit Bewertung**

-  gut geeignet
-  bedingt geeignet
-  weniger geeignet



Änderung	Bearbeitung	Prüfung	Datum

Bauherr/AG				Verbandsgemeinde Nordpfälzer Land Donnersbergkreis	
Projekt Bez.				Standortkonzept Windenergieanlagen Verbandsgemeinde Nordpfälzer Land	
Zeichnung				Windungsgebiet in Sitters	Maststab 1:6.000
				Anhang	10
Zeichnen				Vermessung	Bearbeitung
Datum				WH	KG
Projekt Nr.				Jun 2023	Jun 2023
Entwurfsverfasser				Prüfung	JO
				Baßgröße	0,93 / 0,80
				Blaß Nr.	30
				Bauherr / AG	
		Luitpoldstraße 60a 67806 Rockenhausen Telefon: +49 6361 919-0 E-Mail: info@igr.de			

© GeoBasis-DE/LVermGeoRP2002-10-15  
 6.07.2023 © 2023/2020 BLUE02 Standortuntersuchung Wind02\_PlanWind\_10\_Ergebnis\_Gemeinden.mxd